








**PREFET DES ALPES-MARITIMES**  
 Direction Départementale des Territoires et de la Mer  
 Service Déplacements - Risques - Sécurité  
 Pôle Risques Naturels et Technologiques

**COMMUNE DE BOUYON**  
**PLAN DE PRÉVENTION DES RISQUES NATURELS DE MOUVEMENTS DE TERRAIN**

**CARTE DES ALÉAS**  
**PARTIE OUEST**  
**1/5 000**

PRESCRIPTION DU PPR : arrêté du 12 juin 2018 et prorogé le 24 décembre 2020  
 ENQUÊTE PUBLIQUE : du 9 janvier au 10 février 2023


**BUREAU D'ÉTUDES**  
 Direction Départementale des Territoires et de la Mer  
 Service Déplacements - Risques - Sécurité  
 Pôle Risques Naturels et Technologiques  
 17 AVR. 2023  
  
 Philippe LOOS

- LEGENDE**
-  Périmètre d'étude
  - Niveau d'aléa
  -  4 - aléa très fort
  -  3 - aléa fort
  -  2 - aléa moyen
  -  1 - aléa faible
  -  0 - sans phénomène connu (NA)
- Nature du phénomène
- G : Glissement
  - E : Effondrement
  - Eb : Eboulement chute de blocs
  - Ra : Ravinement

Sources : IGN, 2018